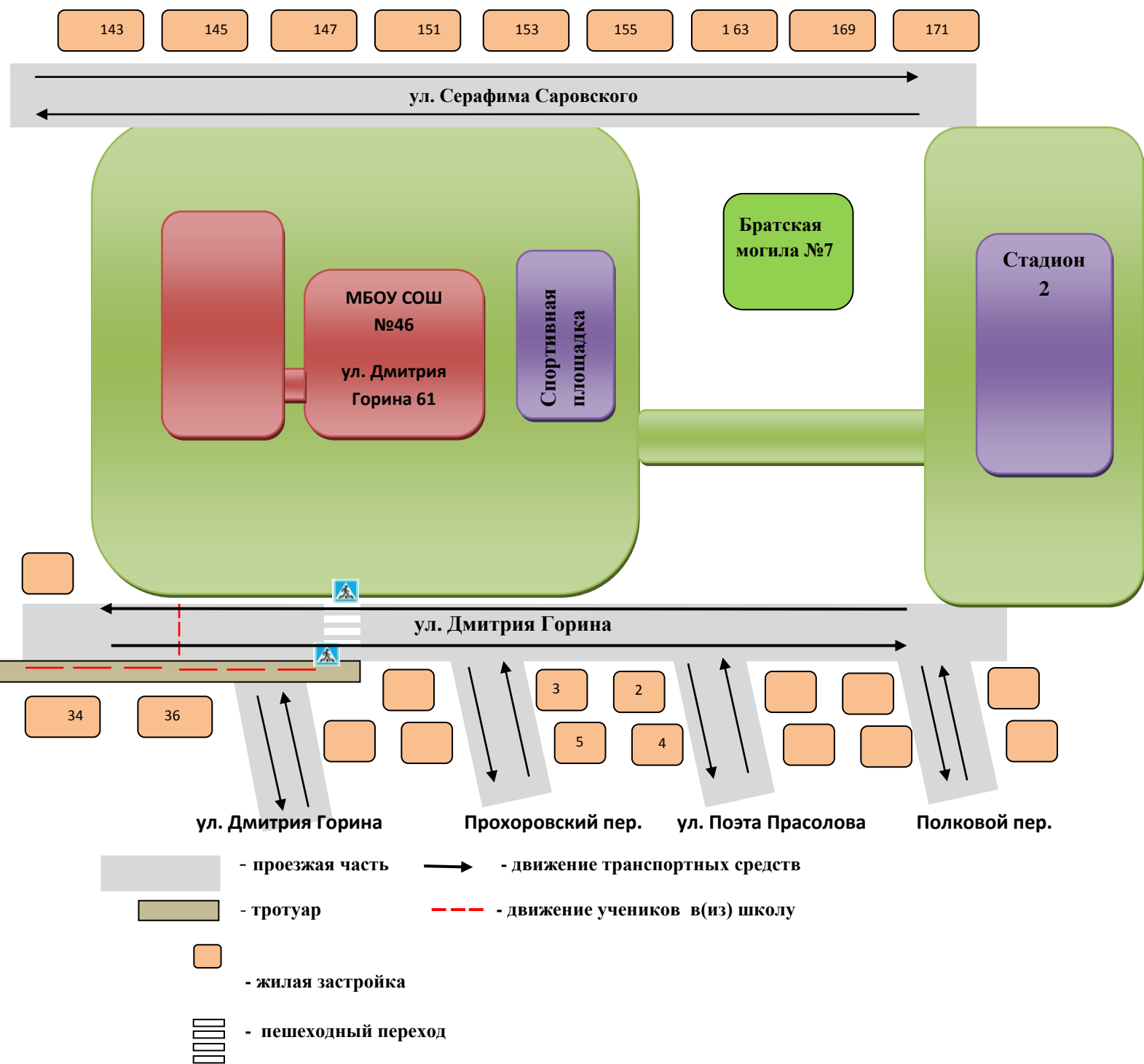
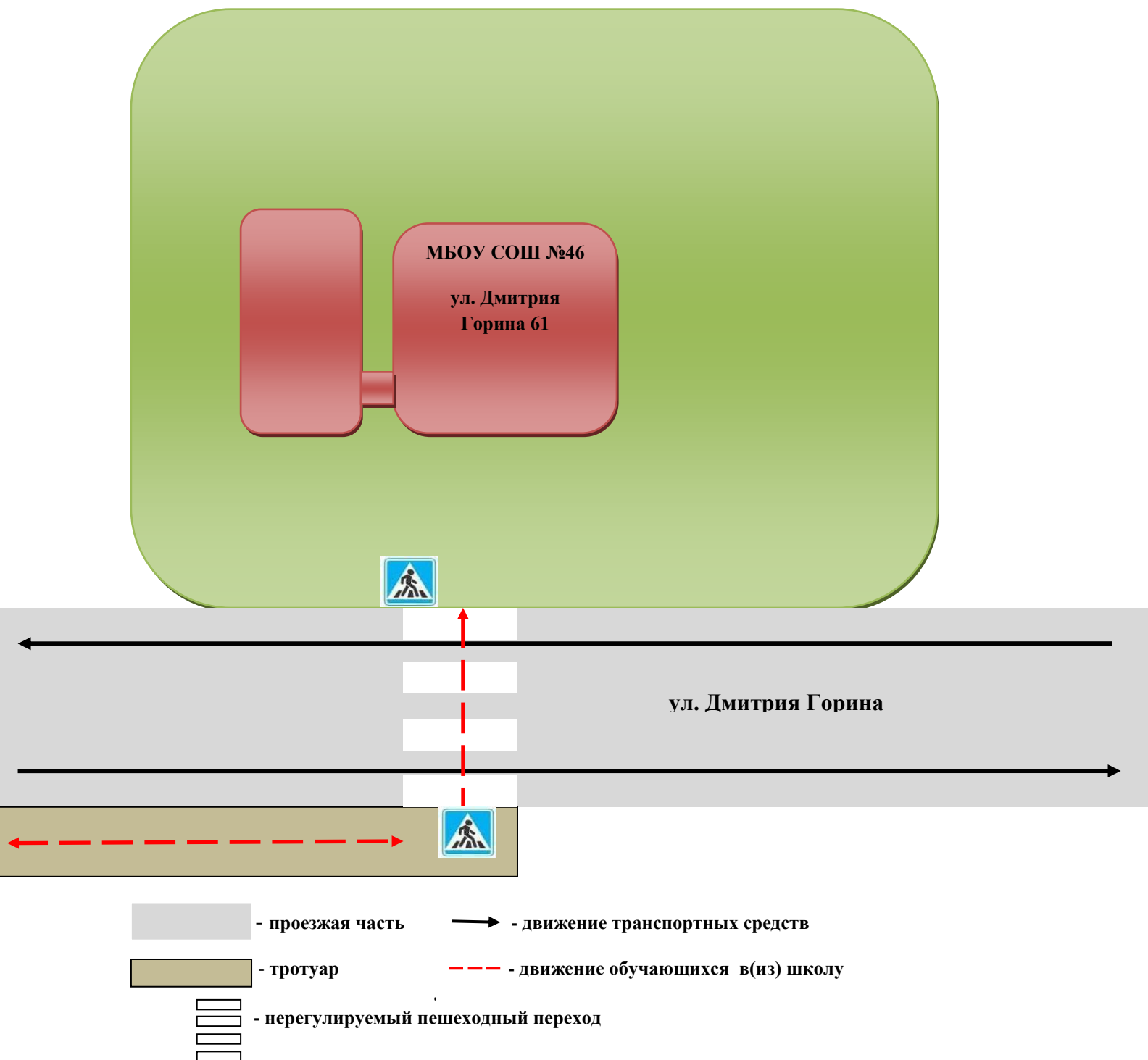


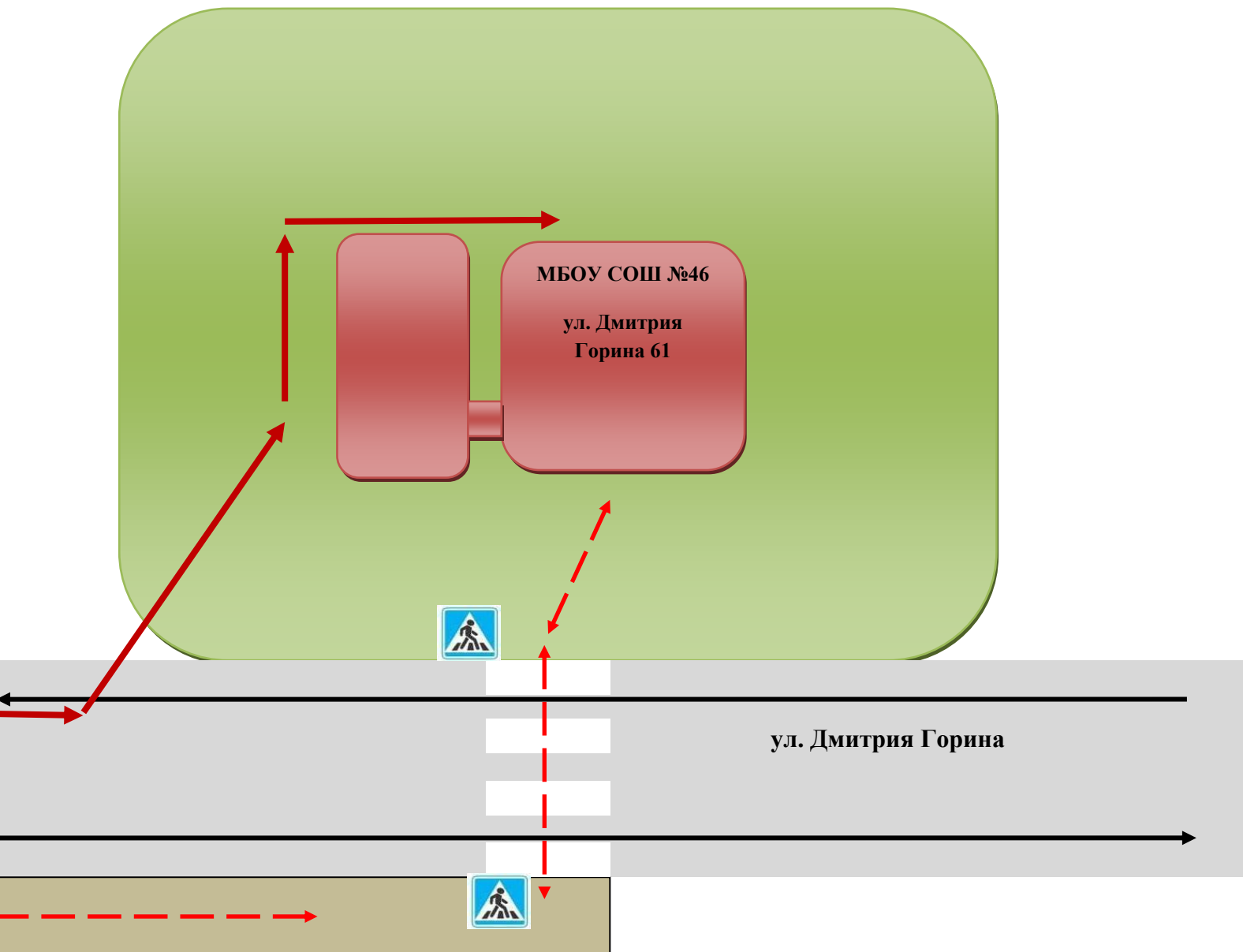
1.2. План-схема района расположения МБОУ СОШ №46, пути движения транспортных средств и детей









1.3. Схема организации дорожного движения в непосредственной близости от образовательного учреждения с размещением соответствующих технических средств, маршруты движения детей и расположение парковочных мест автотранспорта



1.4. Схема пути движения транспортных средств к местам разгрузки/погрузки и рекомендуемые пути передвижения детей по территории образовательного учреждения



-  - проезжая часть
-  - тротуар
-  - нерегулируемый пешеходный переход
-  - движение транспортных средств
-  - движение обучающихся в(из) школу
-  - движение транспортных средств к местам разгрузки/погрузки